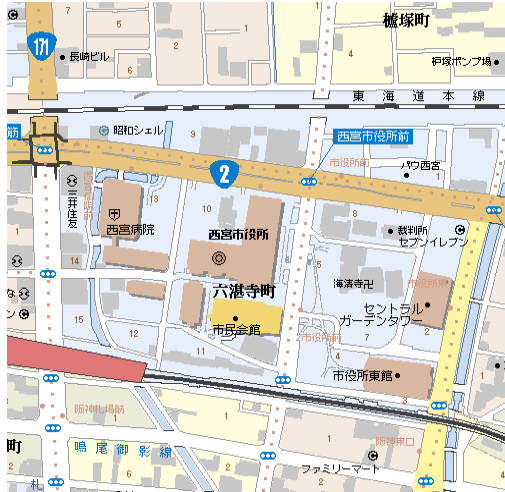
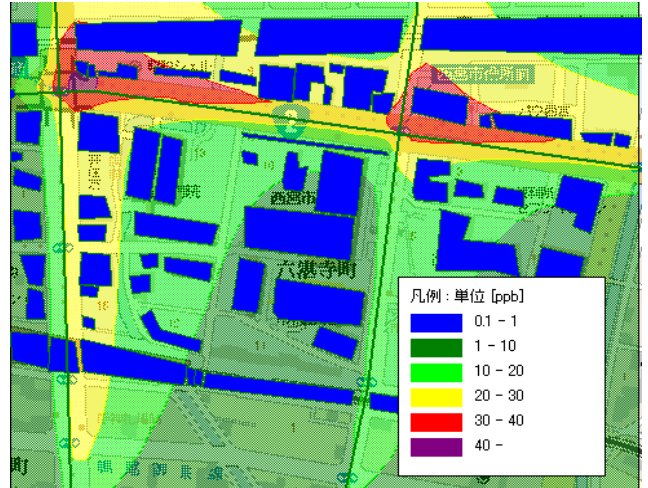



交通量調べによるNO_x濃度マップの作成



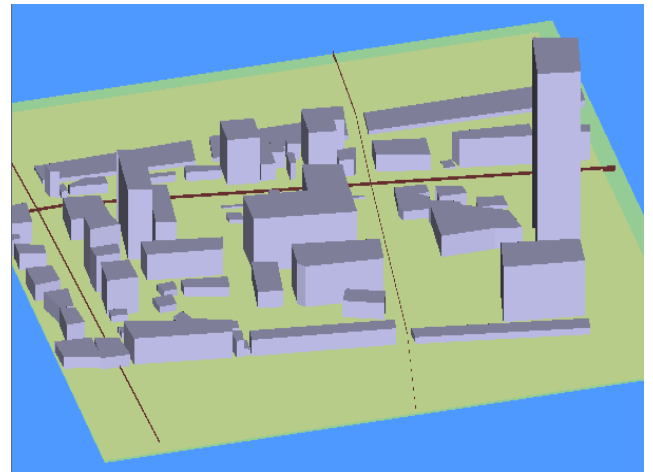
西宮市役所周辺地図



NO_x濃度マップ

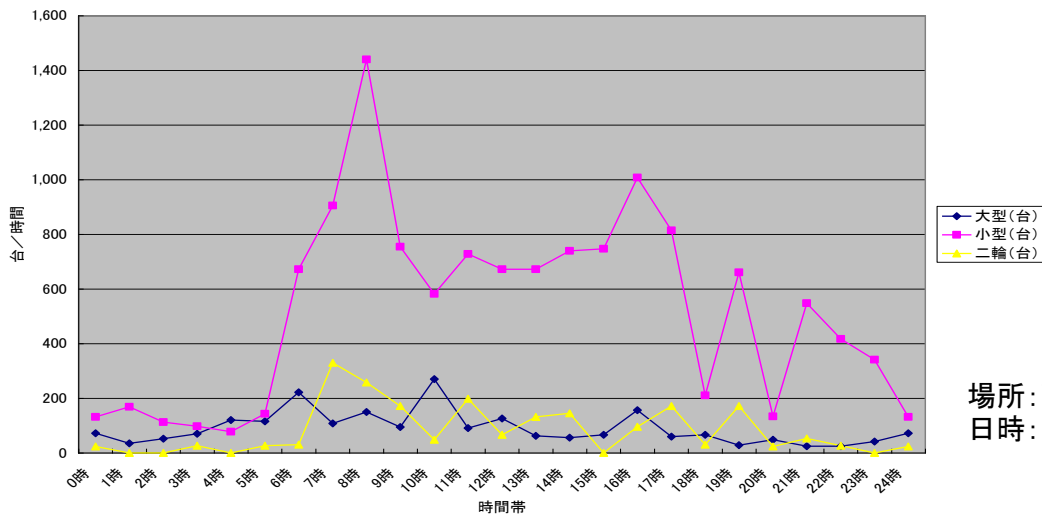


測定器の位置



立体図

171号線交通調べ実測推定



場所：西宮市役所周辺
日時：平成17年12月13日(月)24時間

国道2号線・171号線の交通量調べ